


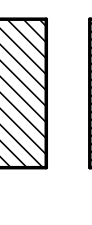

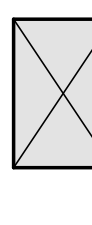







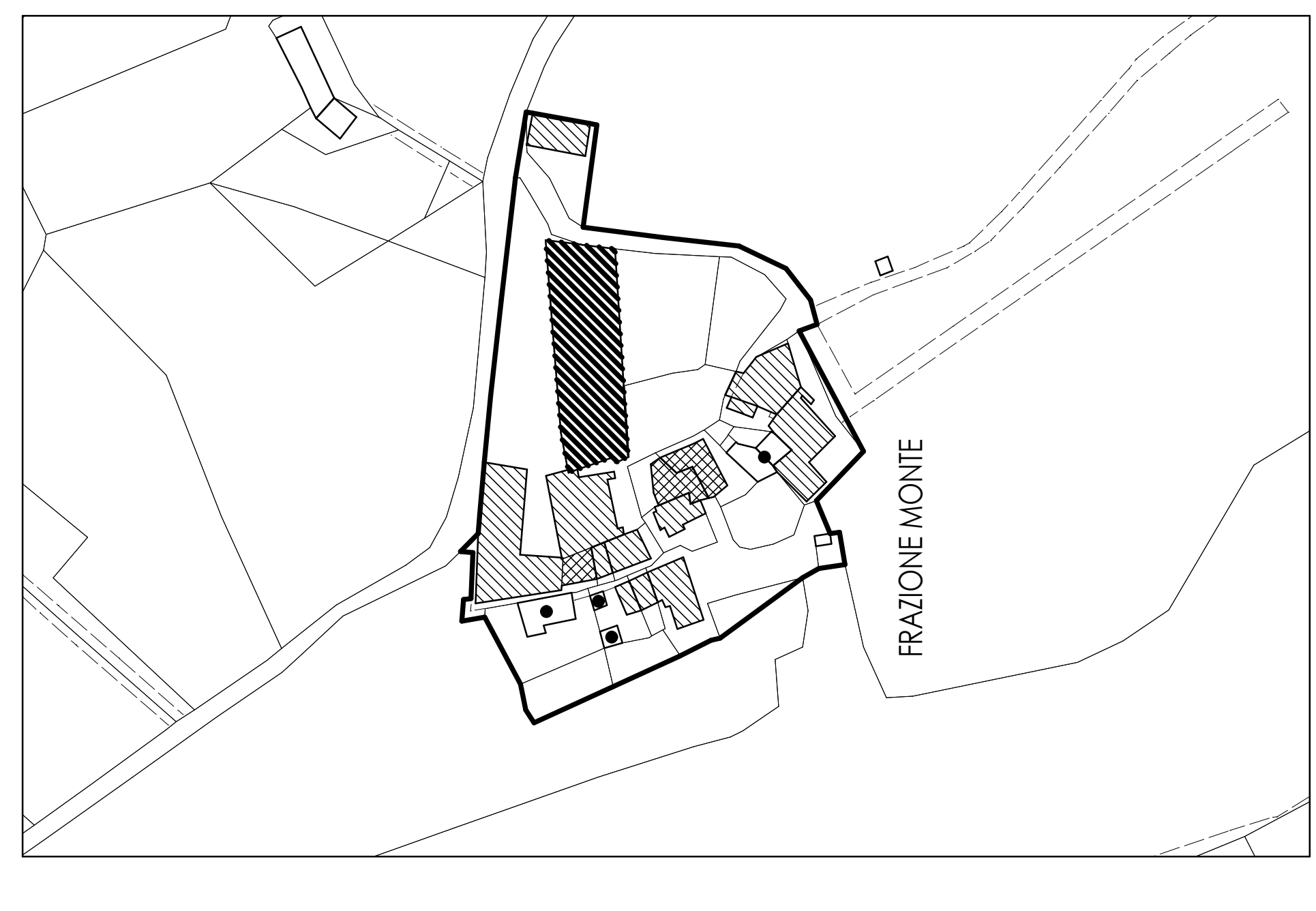
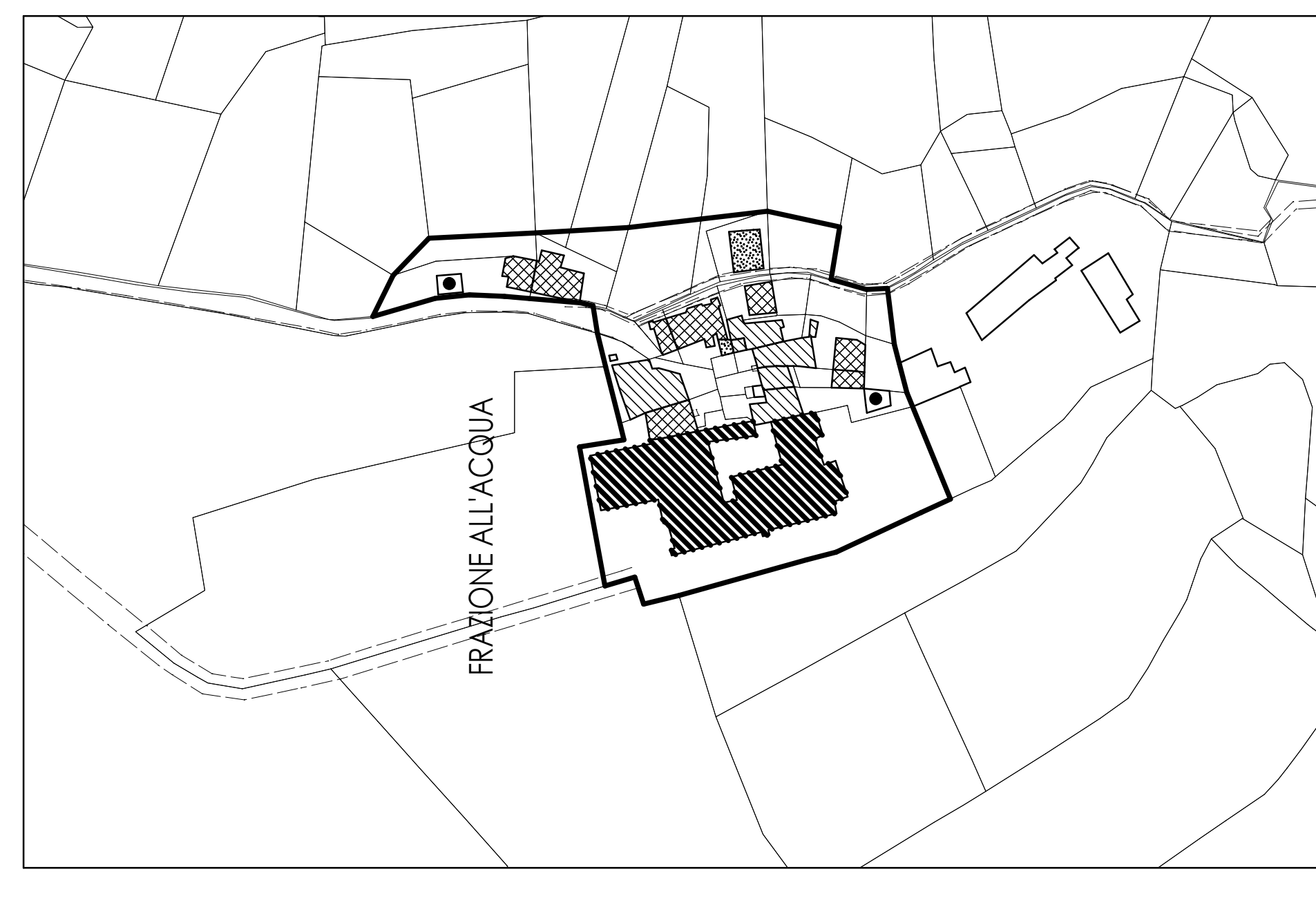
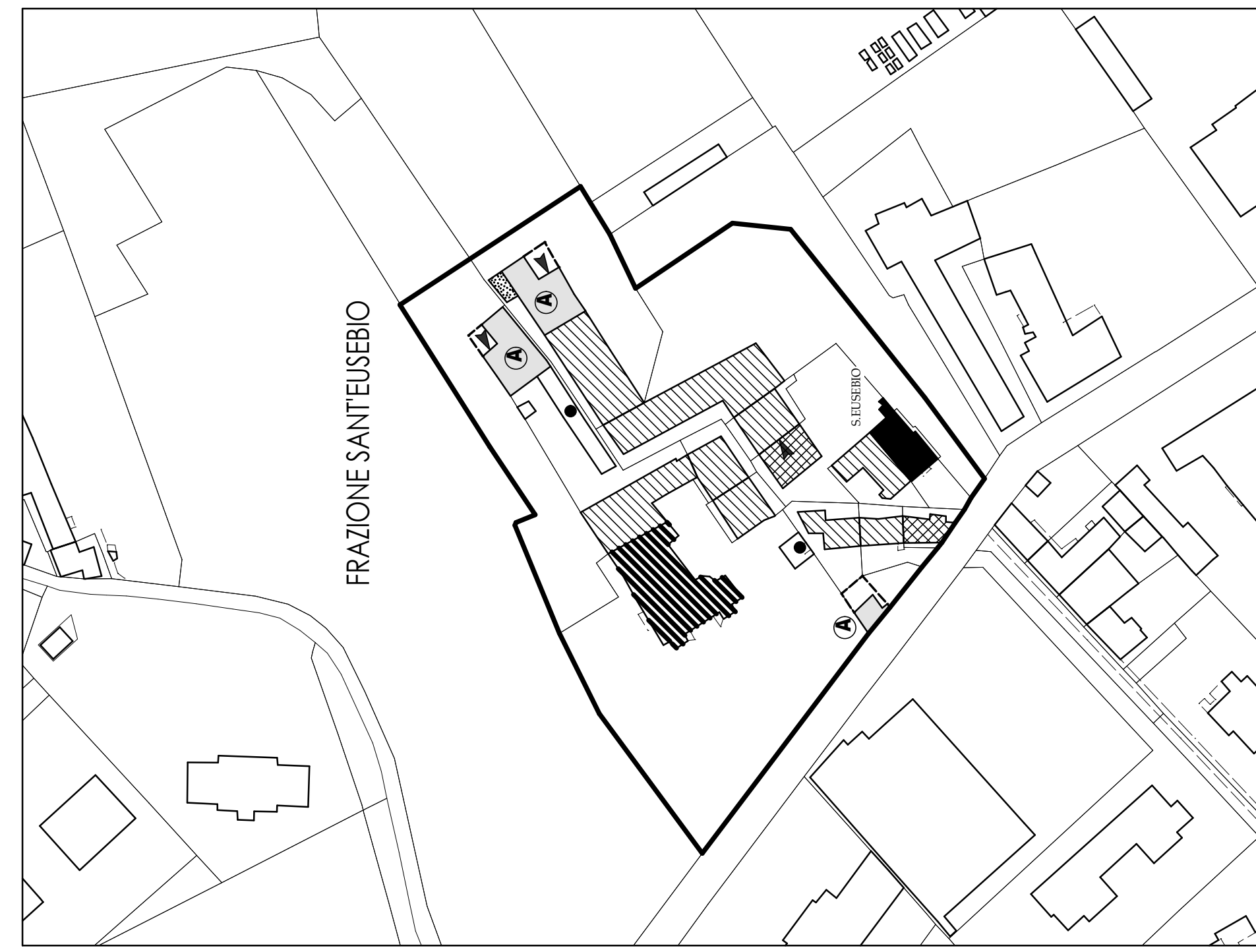
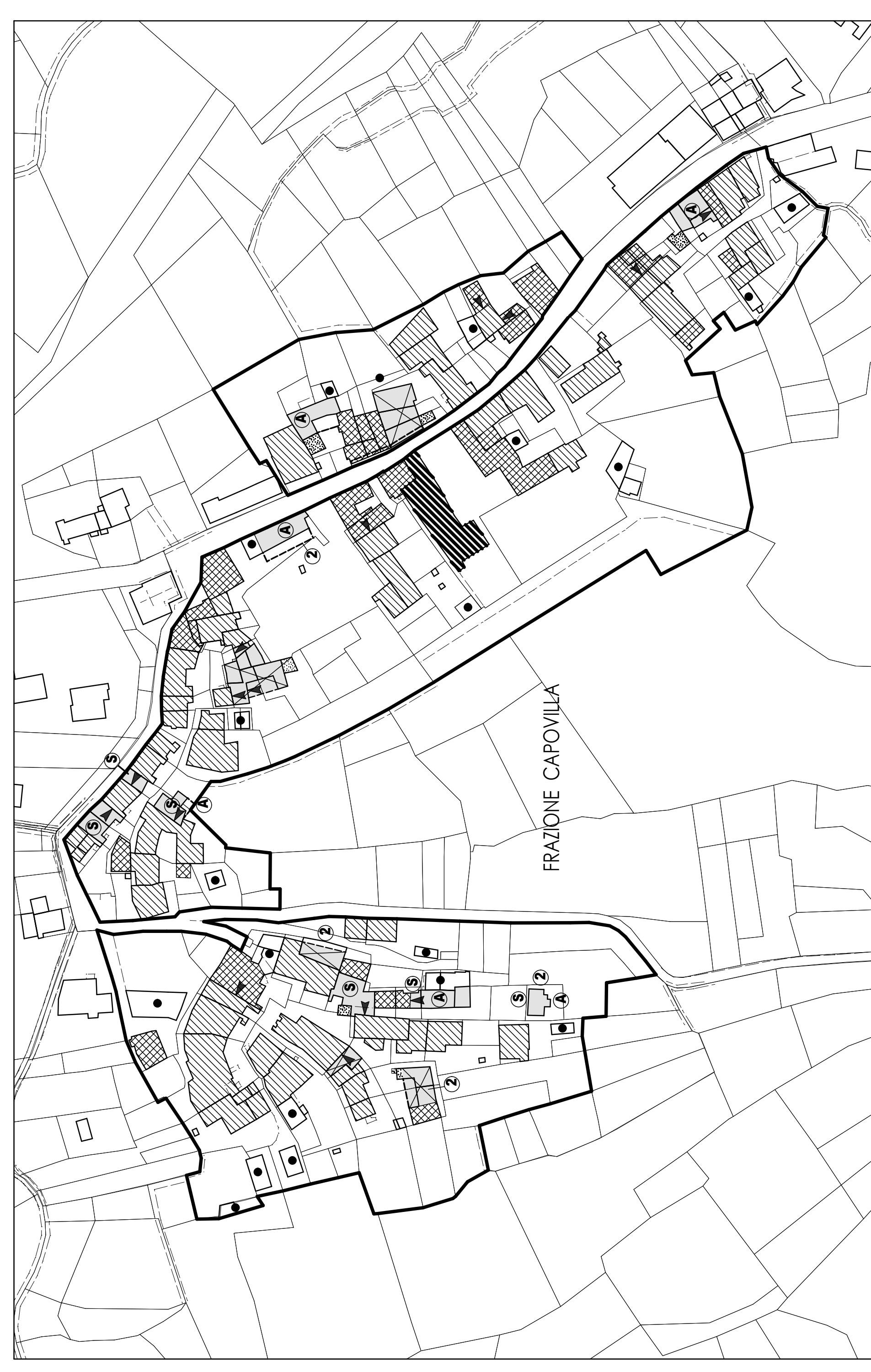



LEGENDA

PRESCRIZIONI PER GLI INTERVENTI SOGGETTI A CONCESSIONE SEMPLICE

DELIMITAZIONE DEGLI INSEDIAMENTI URBANI DI ANTICA FORMAZIONE

-  MANUTENZIONE STRAORDINARIA (MS)
-  RESTAURO CONSERVATIVO (RC1)
-  RISANAMENTO CONSERVATIVO (RC2)
-  RISTRUTTURAZIONE EDILIZIA DI TIPO A (REA)
-  RISTRUTTURAZIONE EDILIZIA DI TIPO B (REB)
-  DEMOLIZIONE SENZA RICOSTRUZIONE (DS)
-  DEMOLIZIONE CON RICOSTRUZIONE (DR)
-  AMPLIAMENTO (A) SOPRELEVAZIONE (S)
-  OBBLIGO DI ALLINEAMENTO PLANIMETRICO CON IL FABBRICATO INDICATO DALLA FRECCIA
-  SAGOMA LIMITE DELL'AMPLIAMENTO PLANIMETRICO
-  NUMERO MASSIMO DI PIANI FUORI TERRA REALIZZABILI
-  NUOVI ALLINEAMENTI PER EDIFICI OGGETTO DI RICOSTRUZIONE
-  AREE PER ATTREZZATURE PUBBLICHE O DI USO PUBBLICO



 NELL'AMBITO DEL LOTTO EVIDENZIATO, E ANNESSA, LA COSTRUZIONE DI UNA SOTTILIMA OPERA D'ARTE IN SERVIZIO DEL "LITTLE" VANICO CON UN VILLO SPERONATO CON LATO FUORI TERRA SULLA STRADA PER MASSERANO. SUPERFICIE MASSIMA MQ. 400, NEL RISPETTO DI QUANTO PREVISTO DALL'ART. 57 DELLE N. di A. E DAL REGOLAMENTO EDILIZIO.

REGIONE PIEMONTE
 PROVINCIA DI BIELLA
COMUNE DI LESSONA
PIANO REGOLATORE GENERALE COMUNALE
 Legge Regionale n° 56 del 05.12.1977 e successive modifiche ed integrazioni

ELABORATO N. 5P
INSEDIAMENTI URBANI DI ANTICA FORMAZIONE
CARTOGRAFIA SPECIFICA IN SCALA 1:1.000

GIULIO CARTA
 MASSIMO BIASETTI
 PIER LUIGI FERINO

ARCHITETTO INCARICATO
 GEOLOGO
 AGRONOMO

Delibera di adozione n° 5 del 27.02.2016 - Delibera di approvazione della G.R. n° 75 del 20.06.2016 del 25.06.1997
 APRILE 2011
 CARTOGRAFIA AGGIORNATA ALLA VARIANTE PARZIALE N. 11